

Sagenpfad am Valtenberg

Wegbeschreibung:

Start Neukirch Nähe Waldschlösschen am Forst-Verladeplatz; Gußhübelweg; Valtenbergweg; zum Valtenberg Gipfel

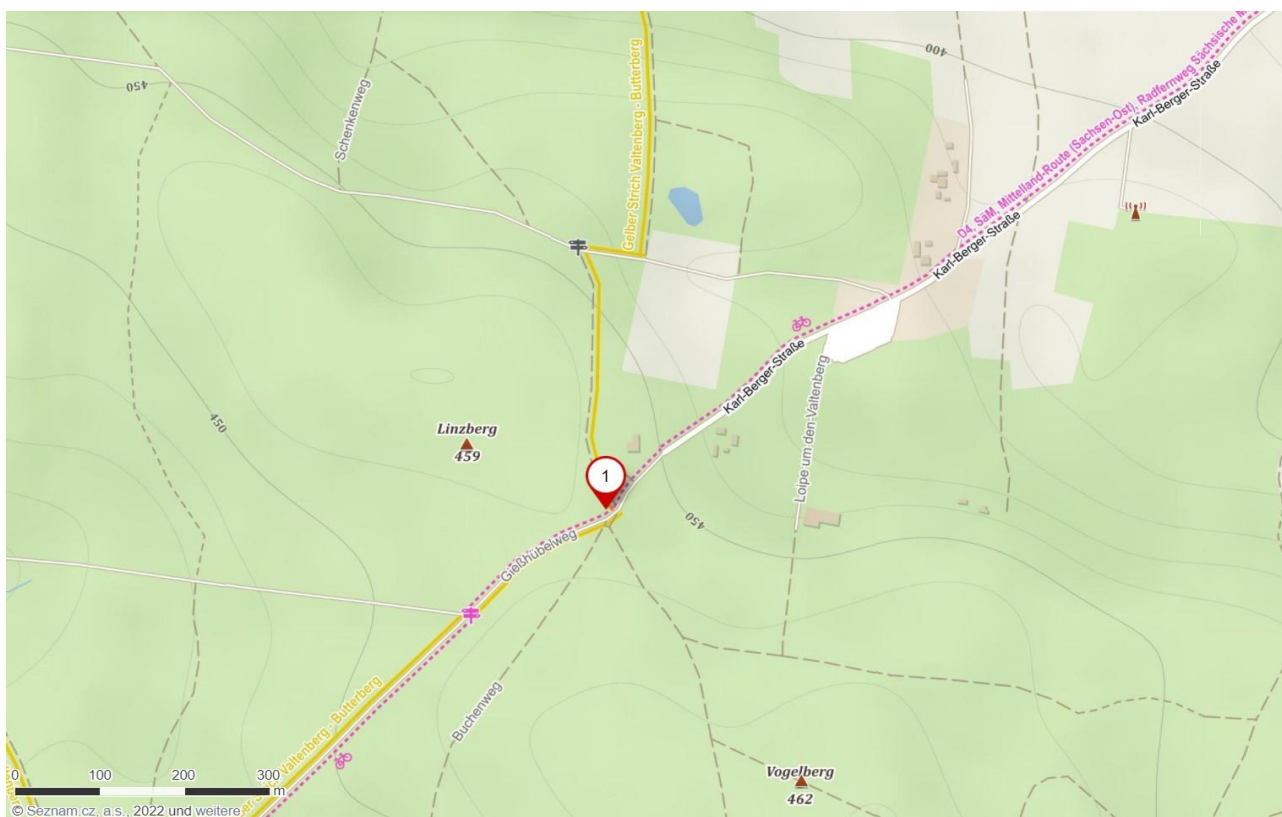
Link zur Online-Karte / (Gesamtansicht):

[Sagenpfad am Valtenberg](#)

Tafel 1:

„Die Sage um Schramms Bierkeller“

Standort Tafel 1 (Link):



Sagenpfad am Valtenberg

Tafel 2:

Sage: „Das Rote Floß – das Goldbächlein“

Standort Tafel 2 (Link):

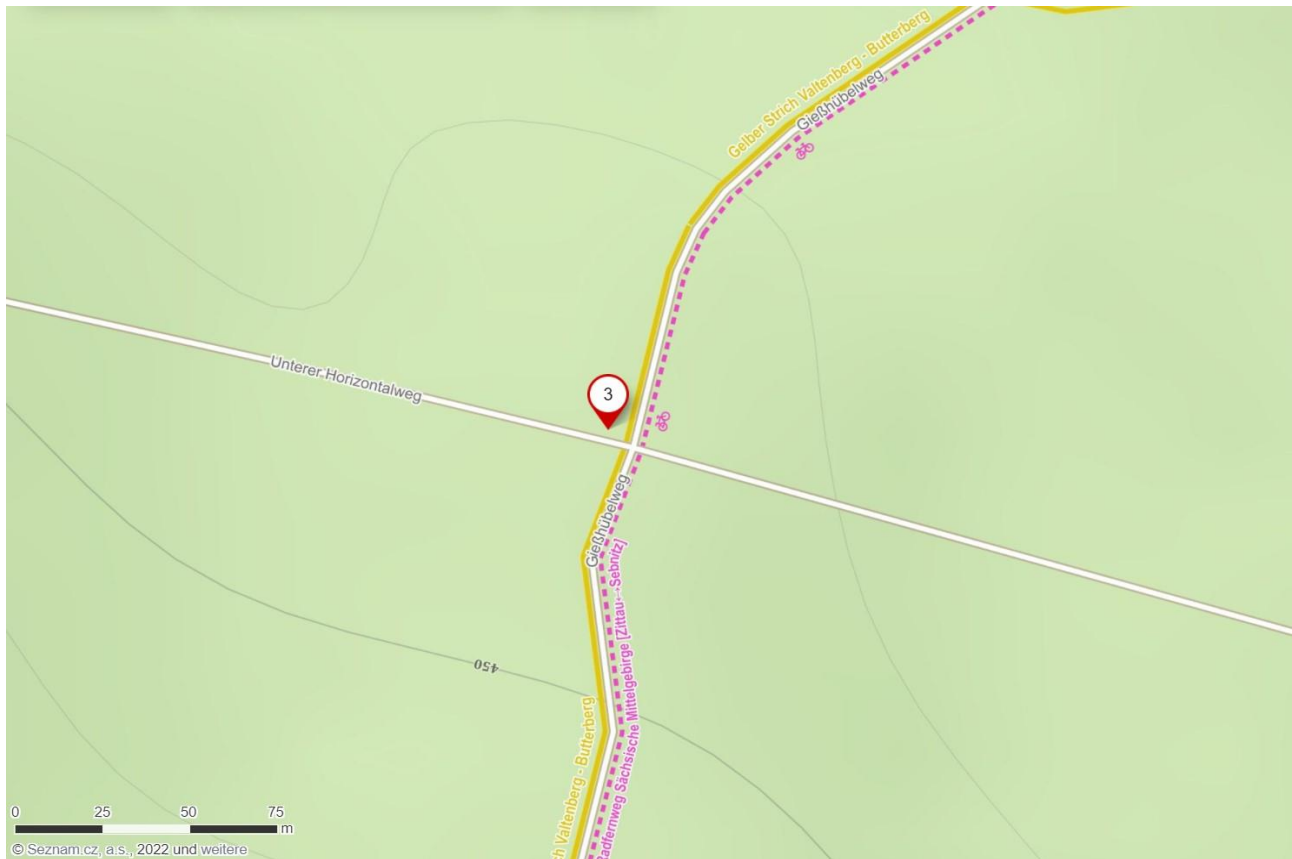


Sagenpfad am Valtenberg

Tafel 3:

Sage: „Der Holzhauer und die Zwergenhochzeit“

Standort Tafel 3 (Link):

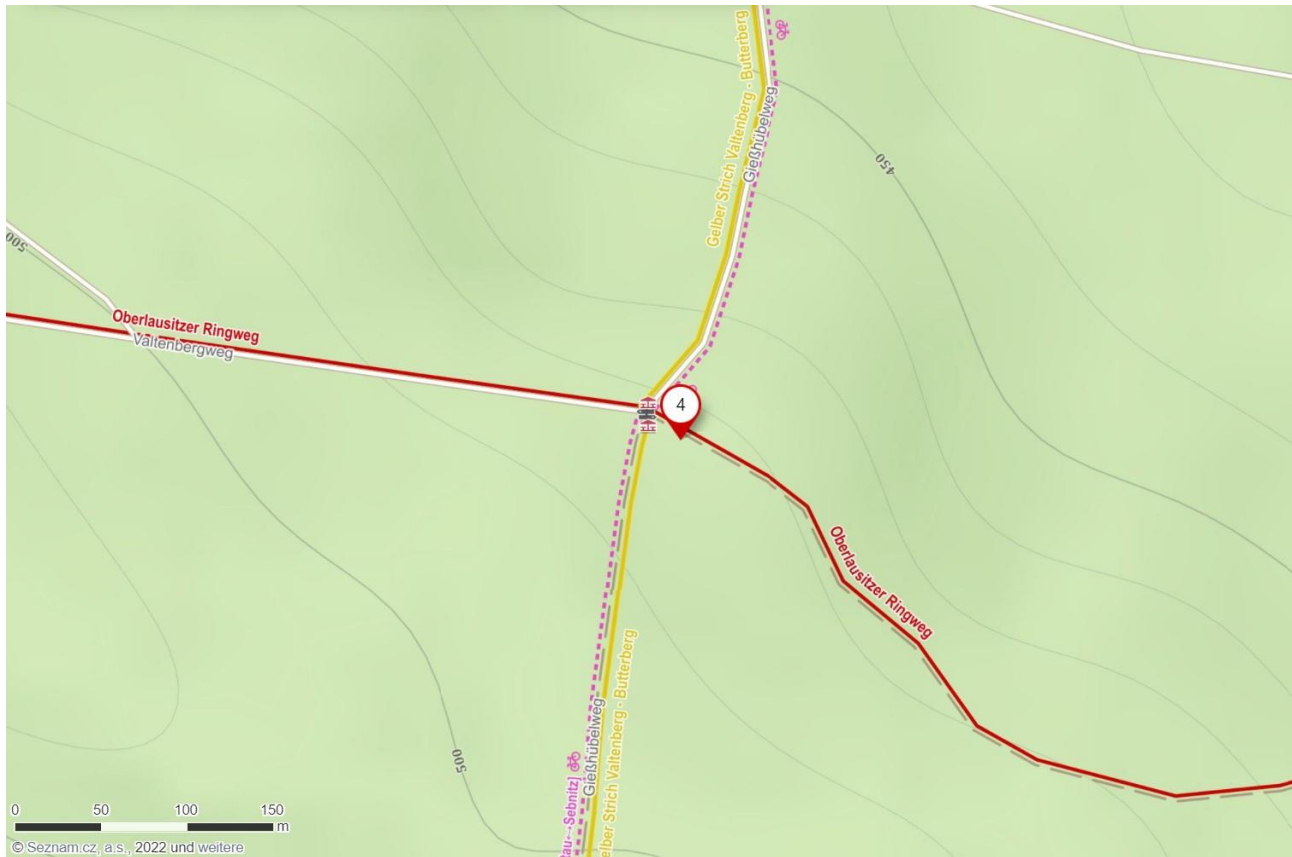


Sagenpfad am Valtenberg

Tafel 4:

Sage: „Querxe am Gußhübel“

Standort Tafel 4 (Link):



Sagenpfad am Valtenberg

Tafel 5:
Sage: „Die kegelschiebenden Querxe am Valtenberg“

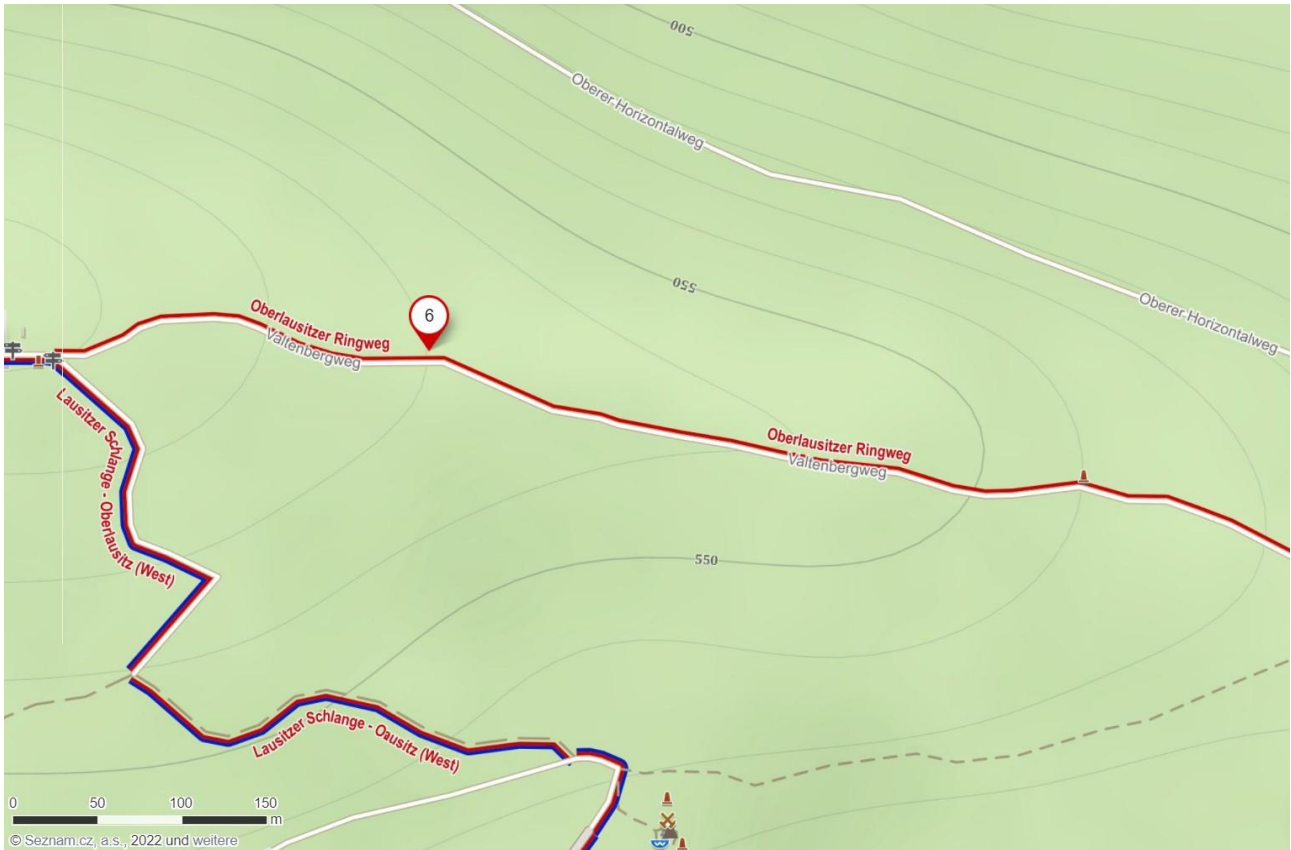
Standort Tafel 5 (Link):



Sagenpfad am Valtenberg

Tafel 6:
Sage: „Teufelsfuß“

Standort Tafel 6 (Link):



Sagenpfad am Valtenberg

Tafel 7:

Sage: „Burg und die geheimnisvolle Entenplatsche“

Standort Tafel 7 (Link):

